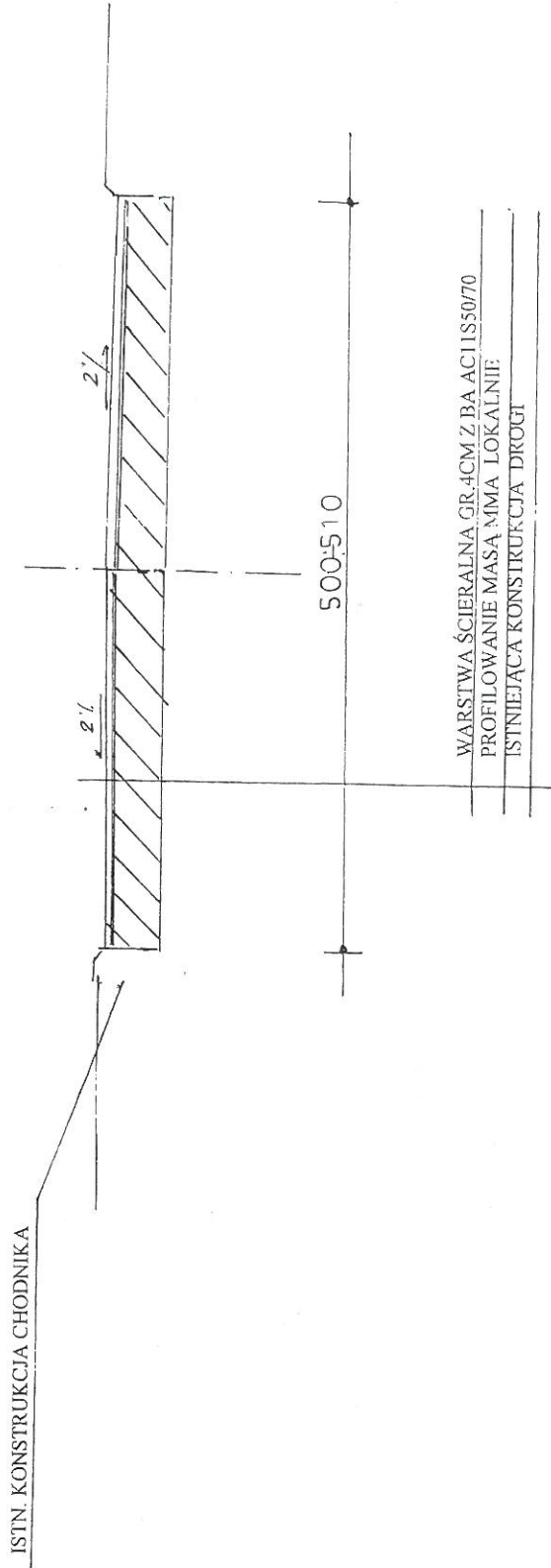
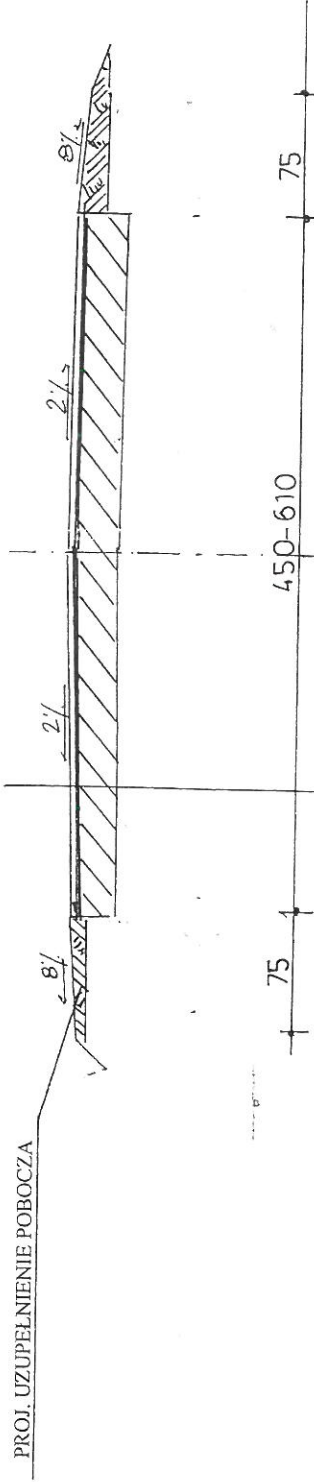


PRZEKRÓJ KONSTRUKCYJNY DROGI OD KM 0+000 DO KM 0+127



PROJEKTOWANIE, NADZORY TECHNICZNE 87-840 LUBIEN KUL. SZKOLNA 11	
OBIEKT	PRZEBUDOWA CIĄGU DRÓG GMINNYCH NR 190144C, NR 190145CW LUBANIU
LOKALIZACJA	DRÓGA GMINNA NR 190 144C OD KM 0+000 DO KM 0+127 DRÓGA GMINNA NR 190 145C OD KM 0+000 DO KM 0+740 GMINA LUBANIE
PROJEKTANT	INŻ. JAN SZELAŃGOWSKI
BRANŻA	UPR. PROJ-BUD. WBPP-AN 8386-5/5/16/80Wk DROGOWA
DATA 20.07 2016	PRZEKRÓJ KONSTRUKCYJNY DROGI OD KM 0+000 DO KM 0+127
	3.

PRZEKRÓJ KONSTRUKCYJNY DROGI OD KM 0+000 DO KM 0+740

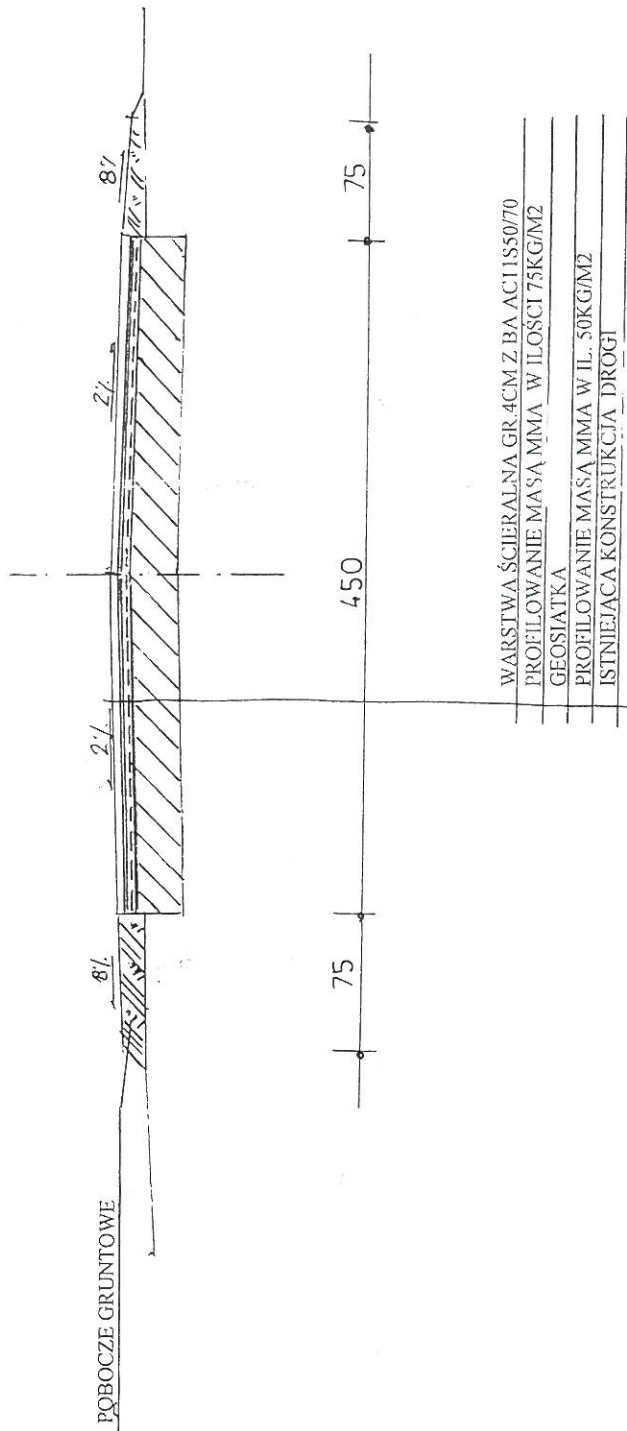



WARSTWA ŚCIERALNA GR. 4CM Z BA AC11S50/70
PROFILOWANE MASA MMA LOKALNIE
ISTNIEJĄCA KONSTRUKCJA DROGI

POBOCZA DO UZUPELNIENIA WYSTĘPUJĄ NA ODCINKU OD KM 0+000 DO KM 0+470 OBUSTRONNIE

PROJEKTOWANIE, NADZORY TECHNICZNE 87-840 LUBIEN KUI. SZKOLNA 11	
OBIEKT	PRZEBUDOWA CIĄGU DRÓG GMINNYCH NR 190144C, NR 190145CW LUBANIU
LOKALIZACJA	DRÓGA GMINNA NR 190 144C OD KM 0+000 DO KM 0+127 DRÓGA GMINNA NR 190 145C OD KM 0+000 DO KM 0+740 GMINA LUBANIE
PROJEKTANT	INŻ. JAN SZELAŃGOWSKI
BRANŻA	UPR. PROJ-BUD. WBPP-AN 8386-5/5/16/80Wk DROGOWA
DATA 20.07 2016	PRZEKRÓJ KONSTRUKCYJNY DROGI
	3/4

PRZEKRÓJ KONSTRUKCYJNY DROGI OD KM 0+000 DO KM 0+740



PROJEKTOWANIE, NADZORY TECHNICZNE 87-840 LUBIEN KUL. SZKOLNA 11	
OBIEKT	PRZEBUDOWA CIĄGU DRÓG GMINNYCH NR 190144C, NR 190145C W LUBANIU
LOKALIZACJA	DRÓGA GMINNA NR 190 144C OD KM 0+000 DO KM 0+127 DRÓGA GMINNA NR 190 145C OD KM 0+000 DO KM 0+740 GMINA LUBANIE
PROJEKTANT	INŻ. JAN SZELĄGOWSKI
BRANŻA	UPR. PROJ-BUD. WBPP-AN 8386-5/5/16/80Wk DROGOWA
DATA 20.07 2016	1:50
PRZEKRÓJ KONSTRUKCYJNY DROGI OD KM 0+000 DO KM 0+030	
 PODPIS 3/2	